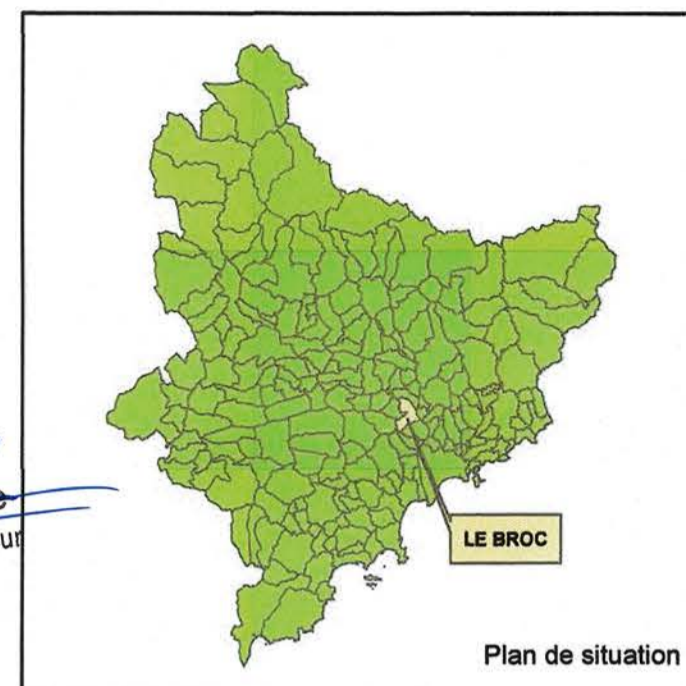




**Commune de Le Broc**  
**PLAN de PREVENTION des RISQUES NATURELS**  
**PREVISIBLES d'INCENDIE de FORETS**

**Dossier d'enquête publique**  
**valant porter-à-connaissance**  
**Carte de l'Aléa**



Jacques Lavillette  
 Commissaire enquêteur

1:13 000

Plan de situation

Philippe LOOS  
 Secrétaire Général  
 86 4522

Mai 2022

PRESCRIPTION du PPRIF : 16 juin 2021

DELIBERATION du CONSEIL MUNICIPAL : 27 juin 2022

ENQUETE PUBLIQUE : Du 30 janvier 2023 au 3 mars 2023

APPROBATION du PPRIF :

DIRECTION DEPARTEMENTALE DES TERRITOIRES ET DE LA MER  
 ALPES-MARITIMES  
 SERVICE DEPLACEMENTS-RISQUES-SECURITE



**Aléa :**

P < 350 kw/m : Très faible


350 < P < 1700 kw/m : Faible

1700 < P < 3500 kw/m : Moyen


3500 < P < 7000 kw/m : Elevé

P > 7000 kw/m : Très élevé

**Limite de commune de Le Broc**



0 250 500 750 1 000  
 Mètres



Sources :  
 - Fond cartographique Scan25 © IGN 2021  
 - Limite communale BDTopo © IGN 2021

